

**ROMÂNIA**  
**JUDEȚUL SIBIU**  
**CONSILIUL LOCAL AL COMUNEI BOIȚA**

**HOTĂRÂREA NR.65/2021**

***pentru modificarea HCL Boita nr.21/2021 privind actualizarea Planului de Analiză și Acoperire a Riscurilor pentru comuna Boița***

Consiliul Local al comunei Boița întrunit în ședința ordinară din data de 29.07.2021;  
Analizând referatul de aprobare al primarului Comunei Boita nr. 3896/23.07.2021, precum și raportul Serviciului Voluntar pentru situații de urgență Boita nr. 3897/23.07.2021 prin care se propune modificarea HCL Boita nr. 21/2021 privind actualizarea Planului de Analiză și Acoperire a Riscurilor pentru comuna Boița;

Având avizul Comisiilor de specialitate ale Consiliului Local Boița;

În baza HCL Boița nr. 23/2008, HCL Boița nr.7/2013 privind aprobarea Planului de Analiză și Acoperire a Riscurilor pentru comuna Boița și HCL Boita nr.21/2021 privind actualizarea Planului de Analiză și Acoperire a Riscurilor pentru comuna Boița;

În conformitate cu art. 4 alin. (3) și alin. (4) din Legea nr. 307/2006 privind apărarea împotriva incendiilor și art. 6 și art. 7 din Ordinul nr. 132/2007 pentru aprobarea Metodologiei de elaborare a Planului de analiză și acoperire a riscurilor și a Structurii-cadru a Planului de analiză și acoperire a riscurilor;

Ținând cont de prevederile art. 59 din legea nr. 24/2000 privind normele de tehnică legislativă pentru elaborarea actelor normative, republicata, cu modificările și completările ulterioare;

În temeiul prevederilor art. 129 alin. (2), lit. d), alin. (6), lit. a), pct. 8, art. 139 alin. (1) și art. 196 alin. (1), lit. a) din OUG nr. 57/2019 privind Codul administrativ, modificările și completările ulterioare;

**HOTĂRĂȘTE:**

**Art.1.** – Se aprobă modificarea anexei nr. 1 la HCL Boita nr. 21/2021 privind actualizarea Planului de Analiză și Acoperire a Riscurilor pentru comuna Boița, conform anexei nr1 care face parte integrantă din prezenta hotărâre.

**Art.2.** – Primarul comunei Boița va asigura executarea prevederilor prezentei hotărâri.

Adoptată în Boița la data de 29.07.2021.

**PREȘEDINTE DE ȘEDINȚĂ**  
**Leu Ioan**

**CONTRASEMNEAZĂ,**  
**SECRETAR GENERAL,**  
**Petru Georgiana**

**PLANUL  
DE ANALIZĂ ȘI  
ACOPERIREA  
RISCURILOR**

**BOIȚA**

**R O M Â N I A**  
**JUDEȚUL SIBIU**  
**CONSILIUL LOCAL AL COMUNEI BOIȚA**  
**Serviciul Voluntar pentru Situații de urgență**

---

**BOIȚA, Str. Traian, nr. 263, cod: 555701, tel: 0269 /556005, fax: 0269 / 556136**

**AV I Z A T,**  
**P R I M A R,**  
**COCOȘ NICOLAE**

**P L A N U L**  
**DE ANALIZĂ ȘI ACOPERIRE A RISCURILOR**

Planul de analiză și acoperire a riscurilor s-a întocmit în vederea stabilirii soluțiilor concrete și a posibilităților de scoatere a populației, a unor instituții publice, operatori economici, bunuri materiale, animale etc. din comuna Boița și a evacuării acestora din zonele afectate de riscuri, în mod organizat, precum și dispunerea lor în zone sau locuri care să le asigure condiții favorabile de protecție și supraviețuire.

**CAPITOLUL I - Dispozitii generale**

**SECȚIUNEA 1 - Definiție, scopuri, obiective**

1.1. Definiție:

*Planul de analiză și acoperire a riscurilor, denumit în continuare PAAR, cuprinde riscurile potențiale identificate la nivelul unității administrativ-teritoriale a comuna Boița, măsurile, acțiunile și resursele necesare pentru managementul riscurilor respective.*

1.2. Scopurile PAAR sunt următoarele:

Asigurarea cunoașterii de către toți factorii implicați la Cap. 1, secț. 2, pct. 2, a sarcinilor și atribuțiilor ce le revin premergător, pe timpul și după apariția unei situații de urgență, de a crea un cadru unitar și coerent de acțiune pentru prevenirea și gestionarea riscurilor generatoare de situații de urgență și de a asigura un răspuns optim în caz de urgență, adecvat fiecărui tip de risc identificat.

1.3. Obiectivele PAAR sunt următoarele:

- a) asigurarea prevenirii riscurilor generatoare de situații de urgență, prin evitarea manifestării acestora, reducerea frecvenței de producere ori limitarea consecințelor lor, în baza concluziilor rezultate în urma identificării și evaluării tipurilor de risc, conform schemei cu riscurile teritoriale;
- b) amplasarea și dimensionarea unităților operative și a celorlalte forțe destinate asigurării funcțiilor de sprijin privind prevenirea și gestionarea situațiilor de urgență;
- c) stabilirea concepției de intervenție în situații de urgență și elaborarea planurilor operative;
- d) alocarea și optimizarea forțelor și mijloacelor necesare prevenirii și gestionării situațiilor de urgență.

**SECȚIUNEA a 2-a - Responsabilități privind analiza și acoperirea riscurilor**

2.1. Acte normative de referință

*Planul a fost întocmit în conformitate cu următoarele documente:*

- Legea nr. 307/2006 privind apărarea împotriva incendiilor;
- Legea nr. 481/2004 privind protecția civilă;

- **Ordinul nr. 132 din 29 ianuarie 2007** pentru aprobarea Metodologiei de elaborare a Planului de analiză și acoperire a riscurilor și a Structurii-cadru a Planului de analiză și acoperire a riscurilor
- O.U.G. nr. 63/2003 privind organizarea și funcționarea M.I.R.A., aprobată cu modificările și completările din Legea nr. 604/2003;<sup>1</sup>

- Ordinul nr. 1184/2006, care aprobă „Normele privind organizarea și asigurarea activității de evacuare în situații de urgență”;
- H.G.R. nr. 1222/2005 privind stabilirea principiilor evacuării în situații de conflict armat;
- O.U.G. nr. 21/2004 privind managementul situațiilor de urgență;
- O.M.A.I. nr. 163/2007 privind aprobarea normelor de apărare împotriva incendiilor;
- Hotărârile Consiliului local al comunei Boița și dispozițiile primarului privind organizarea și desfășurarea activităților Comitetului Local pentru Situații de Urgență.

## 2.2. Structuri organizatorice implicate

Pentru întocmirea și punerea în aplicare a planului au fost implicate următoarele structuri organizatorice:

- Consiliul Local al comunei Boița;
- Primarul comunei Boița;
- Comitetul Local pentru Situații de Urgență;
- Servicii și structuri din Primăria comunei Boița;
- Serviciul Voluntar pentru Situații de Urgență al comunei Boița.

## 2.3. Responsabilități ale organismelor și autorităților cu atribuții în domeniu

Responsabilitățile privind analiza și acoperirea riscurilor revin tuturor factorilor care, potrivit legii, au atribuții ori asigură funcții de sprijin privind prevenirea și gestionarea situațiilor de urgență în profil teritorial.

PAAR se întocmește de Consiliul local al comunei Boița, prin organele competente, cu responsabilități în domeniu.

PAAR se întocmesc și se aprobă în termen de maximum 60 de zile de la aprobarea de către prefect a Schemei cu riscurile teritoriale din județul Sibiu, elaborată de Inspectoratul Județean Sibiu pentru Situații de Urgență, și se actualizează la fiecare început de an sau ori de câte ori apar alte riscuri decât cele analizate sau modificări în organizarea structurilor care, potrivit legii, au atribuții ori asigură funcții de sprijin privind prevenirea și gestionarea situațiilor de urgență în profil teritorial.

Primarul comunei Boița răspunde de asigurarea condițiilor necesare elaborării PAAR.

Pentru sprijinirea activității de analiză și acoperire a riscurilor Consiliul local al comunei Boița poate comanda specialiștilor în domeniu elaborarea de studii, prognoze și alte materiale de specialitate.

După elaborare și aprobare, PAAR se pune la dispoziția secretariatului tehnic permanent al Comitetului local pentru situații de urgență, iar extrase din documentul respectiv se transmit celorlalte instituții și organisme cu atribuții în prevenirea și gestionarea riscurilor generatoare de situații de urgență, acestea având obligația să cunoască, în părțile care le privesc, conținutul planului și să le aplice corespunzător situațiilor de urgență specifice.

Inspectoratul județean pentru situații de urgență, prin centrele operaționale, asigură pregătirea, organizarea și coordonarea acțiunilor de răspuns, precum și elaborarea procedurilor specifice de intervenție, corespunzătoare tipurilor de riscuri generatoare de situații de urgență.

Operatorii economici, instituțiile publice, organizațiile neguvernamentale și alte structuri din unitatea administrativ-teritorială a comunei Boița, au obligația de a pune la dispoziție Comitetului

pentru situații de urgență toate documentele, datele și informațiile solicitate în vederea întocmirii PAAR.

Documentele, datele și informațiile a căror divulgare poate prejudicia siguranța națională și apărarea țării ori sunt de natură să determine prejudicii unei persoane juridice de drept public sau privat se supun regulilor și măsurilor stabilite prin legislația privind protecția informațiilor clasificate.

## **CAPITOLUL II - Caracteristicile unitatii administrativ-teritoriale**

### **SECȚIUNEA 1 - Amplasarea geografică și de relief**

#### **Amplasarea geografică**

Comuna Boița este situată în centrul țării, pe latura nord-vestică a munților Făgăraș, pe malul drept al Oltului.

Comuna este situată pe coordonatele geografice: 45 39 latitudine nordică și 24 17 longitudine estică .

Suprafața comunei este de 9882 ha

- teren arabil – 312 Ha;
- teren intravilan - 20 Ha;
- teren fânețe - 1049 Ha;
- pășuni - 2217 Ha;
- păduri, pepiniere silvice - 6259 Ha;
- teren cu ape - 1 Ha;
- alte terenuri - 24 Ha.

Geografic vorbind, comuna aparține Defileului Oltului, fiind situată la o distanță de 22 km de județul Sibiu. În cadrul județului are o poziție sudică, iar vecinii săi sunt: la N-V Tâlmăciu, la E Turnu Roșu, iar la S se mărginește cu Căineni, județul Valcea .

Comuna este formată din patru sate, toate fiind pe malul drept al Oltului: satul de reședință Boița și satele aparținătoare Lotrioara, Lazaret și Paltin.

Vatra satelor se află amplasată pe terenurile joase ale reliefului, este de tip adunat bine determinat pe moșie .

### **SECȚIUNEA a 2 a - Caracteristici climatice**

Evoluția anuală a temperaturii medii indică prezența unui minim în ianuarie de  $-3,1^{\circ}\text{C}$  și a unui maxim de  $20,2^{\circ}\text{C}$ , cu valori maxime ale temperaturii de  $32^{\circ}\text{C}$  în iulie și valori minime de  $-20,2^{\circ}\text{C}$ , în luna februarie.

Radiația solară globală înregistrată este de  $115\text{ Kcal/cm}^2/\text{an}$  .

Circulația generală a atmosferei este caracterizată prin frecvența mare a advecțiilor de aer temperat oceanic din vest și nord-vest .

Precipitațiile atmosferice însumează cantități care cresc o dată cu altitudinea la care ne situăm :

- suma medie anuală a precipitațiilor este cuprinsă între 600 – 700 mm;
- stratul de zăpadă are o durată medie anuală a acestuia este de 58,8 zile.

Grosimea medie a stratului de zăpadă atinge 8 cm în lunile ianuarie-februarie.

Vânturile sunt puternic influențate de curenții de aer din sud și din nord .

Elementele geomorfologice și climatice au determinat dispunerea etajată a vegetației și animalelor, apoi a solurilor și totul s-a înălțat sistematic .

Cel mai înalt punct al comunei este la limita de sud, vârful Floarea cu 2065 m .

Geosistemul pădurilor de conifere în cadrul comunei nu ocupă suprafețe prea mari.

Înălțimile fiind situate între 1650 și 1700 m, solurile sunt brun-podzolice și podzoluri humico-iluniae.

### SECȚIUNEA a 3 a - Rețeaua hidrografică

Localitatea Boița este străbătută în partea de N-V de pârâul Boicioara, pe o lungime de circa 700 m , până la vărsare în Olt, iar în partea de S-V este străbătută de pârâul Valea Mare pe o lungime de 800 m, până la vărsare în Olt.

Satul Lotrioara este străbătut de râul Lotrioara, pe toată lungimea localității, iar după părăsirea acestuia, se varsă în Olt.

Debitele paraurilor Boicioara, Valea Mare și râului Lotrioara cresc în perioada de primăvară, la topirea zăpezilor și în anotimpurile cu ploi abundente.

De-a lungul timpurilor, nu au existat inundații de amploare, pe raza comunei Boița.

### SECȚIUNEA a 4 a – Populație

Comuna Boița are o populație de 1700 locuitori, din care:

- Boița – 1566 locuitori ;
  - Lazaret – 132 locuitori;
  - Paltin – 2 locuitor.

### SECȚIUNEA a 5 a - Căi de transport

Pe raza localității există rețele de conducte magistrale.

### SECȚIUNEA a 6 a - Dezvoltare economică

a) Zonele industrializate/ramuri:

Conform tabelului de mai jos

Nr. crt.	Domeniul de activitate	Subdomenii	Detalii	Cantit. număr	Obs.
1	Industrie				
	Ramuri	Exploatare miniere	Cariera de piatra	1	

b) Depozite/rezervoare, capacități de stocare;

Nu sunt de valoare tactică, operativă sau strategică.

c) Exploatarea miniere, petroliere;

Cariera de piatra Lotrioara.

d) Fondul funciar - terenuri agricole, suprafețe împădurite;

Conform tabelului de mai jos:

Nr. crt.	Domeniul	Cantit. număr	Obs
1	Teren arabil	312 Ha	
2	Fânețe	1049 Ha	
3	Pășuni	1530 Ha	
4	Păduri, pasuni împădurite, pepiniere silvice	7218 Ha	
5	Alte terenuri	24 Ha	
6	Terenuri cu ape	1 Ha	

e) Creșterea animalelor;

Conform tabelului de mai jos

Nr. crt.	Domeniul		Cantit. număr	Obs
1	Număr de animale	Bovine	139	
		Porcine	100	
		Ovine și caprine	4482	

		Păsări	2625	
		Cabaline	58	

Datorită specificului geografic, în zona comunei Boița, o activitate de bază a localnicilor, o constituie agricultura și creșterea animalelor.

f) Turism/capacități de primire turistică;

Nr. crt.	Domeniul		Cantit. număr	Obs
1	Din care:	Montan	-	
		Balnear	-	
		Cultural	-	
		Capacitate de cazare turistică (4 pensiuni)	70	

g) Apariții de noi activități economice în cadrul zonei;

- nu este cazul

## SECȚIUNEA a 7 a - Infrastructuri locale

a) instituții publice - cultură, ocrotirea sănătății etc.;

- Primăria;
- Post Poliție Boița;
- Biserica ortodoxă Boița;
- Căminul cultural Boița;
- Dispensarul comunal Boița ;
- Centrul de Recuperare Neuropsihică a Persoanelor cu Handicap Râul Vadului;
- Școala Gimnazială “Ion Albescu” Boița ;
- Grădinița Boița.

b) rețele de utilități, apă, canalizare, electrice, gaze, etc.

Nr. crt.	Domeniul		Cantit. număr	Obs.
1	Rețea de drumuri	Comunale	6 km	
		Județene	-	
		Naționale	16 km	
		Europene	16 km	
	Rețea de gaze		7 km	
	Rețea apă/ Canal		- 7,5 km	
	Rețea energie electrică		15 km	
	Protecția mediului (salubritate, depozitare deșeurilor, incineratoare)			
	- salubritate – colectarea deșeurilor menajere, în Boița, Lotrioara, Lazaret si Paltin se efectuează de săptămânal de către SC SOMA SRL;			
	- nu se efectuează incinerarea deșeurilor.		1	

c) locuri de adunare și cazare a populației în situații de urgență - tabere de sinistrați, conform tabelului:

Nr. crt.	Elementul de dispozitiv	Locul de dispunere	Străzi/raioane ce se evacuează
1.	Punct de comandă (conducere) de bază	Primăria comunei Boița	Str. Traian
2.	Punctul de comandă (conducere) de rezervă	Școala Gimnazială “Ion Albescu” Boița	Str. Andrei Șaguna
3.	Punct de adunare și îmbarcare nr. 1	Centrul Comunei	

## SECȚIUNEA a 8 a - Specific regional/local

a.) Vecinătăți:

- În partea de nord și nord-vest, comuna Boița se învecinează cu teritoriul administrativ al orașului Tâlmăciu;
- În partea de est, comuna Boița se învecinează cu teritoriul administrativ al localității Turnu Roșu;

În partea de sud, comuna Boița se învecinează cu teritoriul administrativ al localității Căineni, jud. Vâlcea;

În partea de vest, comuna Boița se învecinează cu teritoriul administrativ al localității Tâlmăcel.

**b.) Influențe:**

Nu sunt.

**c.) Riscuri transfrontariere**

Nu sunt.

**CAPITOLUL III - Analiza riscurilor generatoare  
de situații de urgență**

**SECȚIUNEA 1 - Analiza riscurilor naturale**

a.) Fenomene meteorologice periculoase – nu sunt periculoase;

**a.1) inundațiile** – ar putea fi posibile numai în cazul în care râul Olt iese din matcă, ca urmare a unor ploi torențiale sau de lungă durată;

a.2) furtuni, tornade, secetă, îngheț – nu este cazul;

b.) Incendii de pădure

- nu au existat incendii de mari proporții în ultimii 30 de ani;
- frecvența lor este aleatoare, în perioadele de caniculă sau provocate involuntar de către turiști;
- suprafețele împădurite care pot fi afectate sunt zonele Lotrioara, Meghiș și Căprăreț;

**c.) Avalanșe** – nu este cazul;

d.) Fenomene distructive de origine geologică:

**d.1) cutremure** – datorită reliefului, din punct de vedere seismic, localitatea Boița este clasificată, conform H.G. 642/2005 pentru aprobarea Criteriilor de clasificare a unităților administrativ-teritoriale, instituțiilor publice și operatorilor economici, din punct de vedere al protecției civile, în funcție de tipurile de riscuri specifice, zonă cu risc secundar, gradul VII – M.S.K.;

**d.2) alunecări de teren** – în zona administrativ-teritorială a comunei Boița nu au fost cazuri de alunecări de teren, în ultimii 30 de ani și nu se întrevăd asemenea riscuri.

**SECȚIUNEA a 2 a - Analiza riscurilor tehnologice**

**a.) Riscuri industriale** – în zona de competență, nu sunt agenți economici care să prezinte pericole de accidente majore în care să fie implicate substanțe periculoase, tipurile de substanțe chimice periculoase folosite în procesul de producție;

**b.) Riscuri de transport și depozitare de produse periculoase** – pe raza comunei Boița nu se depozitează produse care să producă riscuri, conform legislației în vigoare, Comuna Boița fiind tranzitată de DN 7 este posibil să se transporte produse periculoase pe DN 7;

**b.1) transport rutier** – nu au fost cazuri care să pună în pericol viața și securitatea persoanelor sau structurii localității;

**b.2) transport feroviar** – nu au fost cazuri care să pună în pericol viața și securitatea persoanelor sau structurii localității;

b.3) transport fluvial și maritim – nu este cazul;

**b.4) transport aerian** - nu au fost cazuri care să pună în pericol viața și securitatea persoanelor sau structurii localității;

b.5) transport prin rețele magistrale - nu este cazul;

c.) Riscuri nucleare - nu este cazul;

**d.) Riscuri de poluare a apelor** – râul care tranzitează comuna poate fi poluat din zonele transfrontariere administrativ-teritoriale;

- e) Prăbușiri de construcții, instalații sau amenajări** – În zona Boița există construcții locuite, care prezintă un grad avansat de deteriorare, fiind posibilă prăbușirea lor, ca urmare a traficului intens al autocamioanelor de tonaj greu, clădirile fiind dispuse în părțile laterale ale localității;
- f) Eșecul utilităților publice** – în repetate rânduri, rețeaua de alimentare cu energie electrică este avariata din cauza vântului, care predomină în anumite perioade de timp, precum și a îmbătrânirii elementelor structurale;
- g) Căderi de obiecte din atmosferă sau din cosmos** – nu s-au semnalat;
- h) Muniție neexplodată** – datorită desfășurării în cele două conflagrații mondiale a unor operații militare, zona prezintă posibilitatea descoperirii unor categorii de muniție neexplodată, ce poate fi asanată, conform procedurilor specifice.

### **SECȚIUNEA a 3 a - Analiza riscurilor biologice**

Nu sunt surse potențiale de izbucnire a unor epidemii/epizootii în construcții, ferme zootehnice, spitale de boli contagioase, laboratoare de analize epidemiologice, colonii de muncitori, zone locuite paupere - fără utilități publice, tabere de sinistrați sau refugiați etc. - și poluările accidentale.

### **SECȚIUNEA a 4 a - Analiza riscurilor de incendiu**

- a.) statistica incendiilor și a altor situații de urgență constă într-o medie anuală de 1 intervenție la incendii și 3 intervenții de altă natură (pivnițe inundate).
- b.) evidențele existente pe localități, operatori economici, instalații publice:
  - b.1.) Incendii:
    - satul Lotrioara – 1 la pădure
  - b.2.) alte intervenții:
    - 3 pivnițe inundate;
  - c.) fond construit, vegetație sau vehicule.
    - c.1.) fond construit – nu este cazul.
    - c.2.) vegetație – pădurile și pășunile din zona de responsabilitate, pot constitui riscuri de incendiu;
    - c.3.) vehicule – traficul de pe raza localității și cel de tranzit.

### **SECȚIUNEA a 5 a - Analiza riscurilor sociale**

Datorită încadrării forței de muncă, precum și a unui standard economico-social relativ decent, în zona de responsabilitate nu sunt previzibile riscuri sociale.

### **SECȚIUNEA a 6 a - Analiza altor tipuri de riscuri**

Sunt cele prezentate la secțiunea 4.

### **SECȚIUNEA a 7 a Zone de risc crescut**

Sunt cele menționate la secțiunile 3, 4 și 5.

## **CAPITOLUL IV - Acoperirea riscurilor**

### **SECȚIUNEA a 1 a - Concepția desfășurării acțiunilor de protecție-intervenție**

**A.) Elaborarea concepției de desfășurare a acțiunilor de protecție-intervenție** a constat în stabilirea etapelor și fazelor de intervenție, în funcție de evoluția probabilă a situațiilor de urgență, definirea obiectivelor, crearea de scenarii pe baza acțiunilor de dezvoltare, a premiselor referitoare la condițiile viitoare (completarea alternativelor față de obiectivele urmărite, identificarea și alegerea alternativei de acțiune optime și care recomandă planul de acțiune ce urmează să fie aplicat), selectarea cursului optim de acțiune și stabilirea dispozitivului de intervenție, luarea deciziei și precizarea/transmiterea acesteia la structurile proprii și cele de cooperare.

**B.) Pentru acoperirea riscurilor s-au încheiat și se vor încheia protocoale și convenții de colaborare cu instituțiile similare din unitățile administrative ale zonei de competență cu care există granițe comune, care prevăd modalități de informare asupra pericolelor probabile, de avertizare/alarmare în cazul manifestării acestora, modalitățile de intervenție comună asupra riscurilor, precum și exercițiile și aplicațiile cu participare comună.**

**C.) Evitarea manifestării riscurilor, reducerea frecvenței de producere ori limitarea consecințelor acestora se realizează prin următoarele acțiuni:**

- a) monitorizarea permanentă a parametrilor meteo, seismici, de mediu, hidrografici etc. și transmiterea datelor la autoritățile competente;
- b) activități preventive ale autorităților, pe domenii de competență;
- c) informarea populației asupra pericolelor specifice unității administrativ-teritoriale și asupra comportamentului de adoptat în cazul manifestării unui pericol;
- d) exerciții și aplicații.

**D.) Activitățile preventive planificate, organizate și desfășurate în scopul acoperirii riscurilor sunt:**

- a) controale și inspecții de prevenire la agenții operativi și gospodăriile populației;
- b) întocmirea planului de intervenție și evacuare pentru situații de urgență;
- c) obținerea avizelor și a acordului pentru persoanele fizice și juridice care își desfășoară activitatea pe raza de responsabilitate;
- d) asistența tehnică de specialitate;
- e) informarea preventivă;
- f) pregătirea populației;
- g) constatarea și sancționarea încălcărilor prevederilor legale;
- h) pregătirea și menținerea în stare operativă a tehnici și materialelor necesare tipurilor de riscuri.

#### **Planurile de intervenție cuprind informații referitoare la:**

- a) categoriile de servicii de salvare/intervenție în caz de urgență și amplasarea unități operative sunt următoarele;

a.1.) categoriile de servicii de salvare/intervenție în caz de urgență:

- la incendiu;
- la inundații;
- la cutremure;
- la limitarea și înlăturarea efectelor provocate de avariile apărute în urma unor evenimente meteorologice periculoase (furtuni tornade etc.);
- accidente rutiere care pot genera situații periculoase (contaminare cu substanțe chimice, explozii, incendii etc.);
- deblocarea căilor de acces;
- acordarea primului ajutor persoanelor aflate în pericol.

a.2.) amplasarea unități operative –S.V.S.U. - este în incinta proprie situată în zona Bisericii ;

- b) încadrarea și mijloacele de intervenție și protecție a personalului/populației sunt conform celor de mai jos:

- serviciul voluntar pentru situații de urgență Boita ;

Dotare	Încadrare
- 3 motopompe portabile	- 1 șef serviciu
- 1 buldoexcavator	- 10 servanți
- 1 autoutilitară	

- alte forțe cu care se cooperează ( protecția civilă, poliție, jandarmi, subunități ale M.Ap.N., ambulanța, salvamont, etc.), astfel;

Nr.crt.	Denumirea celui solicitat	Forțe și mijloace	Timp de răspuns	Misiuni

1.	I.S.U. Sibiu	Cf. urgenței	20 min.	Specifice intervenției P.S.I.
2.	S.M.U.R.D. Sibiu	Cf. urgenței	20 min.	Specifice S.M.U.R.D.
3.	SC ROMÂNÔ FIR S.A.	SPSU + AT	15 min.	Specifice intervenției P.S.I.
4.	SC HLV TRANSILVANIA SA	SPSU + AT	15 min.	Specifice intervenției P.S.I.
5.	Primăria Orașului Tâlmăciu	S.V.S.U.	15 min.	Specifice intervenției P.S.I.
6.	Poliția Comunei Boița	2 agenți	15 min.	De ordine publ. și indr. circulației

*Conducerea tuturor forțelor și mijloacelor participante la intervenție va fi realizată de S.V.S.U. al comunei Boița, până la sosirea forțelor I.S.U. al județului Sibiu.*

- c) zona de acoperire a riscurilor este pe teritoriul administrativ al comunei Boița;
- d) timpii de răspuns, sunt cei cuprinși în tabelul de mai sus;
- e) activitatea operațională, este conform Cap III, secțiunea 4.

## **SECȚIUNEA a 2 a - Etapele de realizare a acțiunilor**

*Desfășurarea intervenției cuprinde următoarele operațiuni principale:*

- a) alertarea și/sau alarmarea S.V.S.U.;
- b) informarea personalului de conducere asupra situației create;
- c) deplasarea la locul intervenției;
- d) intrarea în acțiune a forțelor, amplasarea mijloacelor și realizarea dispozitivului preliminar de intervenție;
- e) transmiterea dispozițiilor preliminare;
- f) recunoașterea, analiza situației, luarea deciziei și darea ordinului de intervenție;
- g) evacuarea, salvarea și/sau protejarea persoanelor, animalelor și bunurilor;
- h) realizarea, adaptarea și finalizarea dispozitivului de intervenție la situația concretă;
- i) manevra de forțe;
- j) localizarea și limitarea efectelor evenimentului/dezastrului;
- k) înlăturarea unor efecte negative ale evenimentului/dezastrului;
- l) regrouparea forțelor și a mijloacelor după îndeplinirea misiunii;
- m) stabilirea cauzei producerii evenimentului și a condițiilor care au favorizat evoluția acestuia;
- n) întocmirea procesului-verbal de intervenție și a raportului de intervenție;
- o) retragerea forțelor și a mijloacelor de la locul acțiunii în locul de dislocare permanentă;
- p) restabilirea capacității de intervenție;
- q) informarea I.S.U. Sibiu și a Prefecturii județului Sibiu;
- r) analiza intervențiilor și evidențierea măsurilor de prevenire/optimizare necesare.

## **SECȚIUNEA a 3 a - Faze de urgență a acțiunilor**

Toate fazele urgențelor sunt asigurate de către Serviciul Voluntar pentru Situații de Urgență și membrii Comitetului local pentru Situații de urgență, sub directă coordonare a președintelui C.L.S.U., primarul comunei.

## **SECȚIUNEA a 4 a - Acțiunile de protecție – intervenție**

*Forțele de intervenție specializate acționează conform domeniului lor de competență, pentru:*

- a) salvarea și/sau protejarea oamenilor, animalelor și bunurilor materiale, evacuarea și transportul victimelor, cazarea sinistraților, aprovizionarea cu alimente, medicamente și materiale de primă necesitate;
- b) acordarea primului ajutor medical și psihologic, precum și participarea la evacuarea populației, instituțiilor publice și a operatorilor economici afectați;
- c) aplicarea măsurilor privind ordinea și siguranța publică pe timpul producerii situației de urgență specifice;
- d) dirijarea și îndrumarea circulației pe direcțiile și în zonele stabilite ca accesibile;

- e) diminuarea și/sau eliminarea avariilor la rețele și clădiri cu funcțiuni esențiale, a căror integritate pe durata cutremurelor este vitală pentru protecția populației: stațiile de pompieri și sediile poliției, spitale și alte construcții aferente serviciilor sanitare care sunt dotate cu secții de chirurgie și de urgență, clădirile instituțiilor cu responsabilitate în gestionarea situațiilor de urgență, în apărarea și securitatea națională, stațiile de producere și distribuție a energiei și/sau care asigură servicii esențiale pentru celelalte categorii de clădiri menționate, garajele de vehicule ale serviciilor de urgență de diferite categorii, rezervoare de apă și stații de pompare esențiale pentru situații de urgență, clădiri care conțin gaze toxice, explozivi și alte substanțe periculoase, precum și pentru căi de transport, clădiri pentru învățământ;
- f) limitarea proporțiilor situației de urgență specifice și înlăturarea efectelor acestora cu mijloacele din dotare.

## **SECȚIUNEA a 5 a – Instruirea**

Pregătirea forțelor de intervenție se realizează în cadrul Primăriei comunei Boița, pe baza programelor anuale și a planurilor tematice, aprobate de primarul comunei și avizate de I.S.U. Sibiu.

Primarul comunei Boița, conducerile operatorilor economici și instituțiilor publice au obligația de a asigura cunoașterea de către forțele destinate intervenției, precum și de către populație a modalităților de acțiune conform planurilor aprobate de analiză și acoperire a riscurilor.

## **SECȚIUNEA a 6 a - Realizarea circuitului informațional – decizional și de cooperare**

Sistemul informațional-decizional cuprinde ansamblul subsistemelor destinate observării, detectării, măsurării, înregistrării, stocării și prelucrării datelor specifice, alarmării, notificării, culegerii și transmiterii informațiilor și a deciziilor de către factorii implicați în acțiunile de prevenire și gestionare a unei situații de urgență.

Informarea secretariatelor tehnice permanente ale comitetelor pentru situații de urgență ierarhic superioare asupra locului producerii unei situații de urgență specifică, evoluției acestora, efectelor negative produse, precum și asupra măsurilor luate se realizează prin rapoarte operative.

Primarul comunei Boița, Comitetul Local pentru Situații de Urgență, precum și conducerile operatorilor economici și instituțiilor amplasate în zone de risc au obligația să asigure preluarea de la stațiile centrale și locale a datelor și avertizărilor meteorologice și hidrologice, în vederea declanșării acțiunilor preventive și de intervenție.

## **CAPITOLUL V - Resurse de familie, materiale și financiare**

Alocarea resurselor materiale și financiare necesare desfășurării activității de analiză și acoperire a riscurilor se realizează, potrivit reglementărilor în vigoare, prin planurile de asigurare cu resurse de familie, materiale și financiare pentru gestionarea situațiilor de urgență, elaborate de Comitetul local pentru situații de urgență al comunei Boița.

Consiliul local al comunei Boița prevede anual, în bugetul propriu, fondurile necesare pentru asigurarea resurselor de familie, materiale și financiare necesare analizei și acoperirii riscurilor din unitatea administrativ-teritorială a comunei Boița.

În funcție de categoriile de riscuri identificate, mecanismele și condițiile de producere/manifestare, de amploarea și efectele posibile ale acestora, se vor stabili și la nevoie, în lipsa acestora, se va apela, prin cooperare, la tipurile de forțe și mijloace necesare de prevenire și combatere a riscurilor, astfel:

- a) inspecții de prevenire;
- b) servicii profesionale/voluntare/private pentru situații de urgență;
- c) formațiuni de asistență medicală de urgență și descarcerare;
- d) formațiuni de protecție civilă: echipe de căutare-salvare, NBC și pirotehnice;
- e) alte formațiuni de salvare: Crucea Roșie, SALVAMONT, scafandri profesioniști etc.;
- f) grupe de sprijin.

Pe lângă tipurile de forțe precizate mai sus, pot acționa, după caz, în condițiile legii: unitățile poliției, jandarmeriei, structurile poliției comunitare, unitatea specială de aviație a Ministerului Internelor și Reformei Administrative și, unitățile specializate/detașamente din cadrul Ministerului

Apărării, unitățile pentru asistența medicală de urgență ale Ministerului Sănătății Publice, organizațiile neguvernamentale specializate în acțiuni de salvare, unitățile și formațiunile sanitare și de inspecție sanitară veterinară, formațiuni de pază a persoanelor și a bunurilor, precum și detașamente și echipe din cadrul serviciilor publice descentralizate și al societăților comerciale specializate, incluse în planurile de apărare și dotate cu forțe și mijloace de intervenție, formațiunile de voluntari ai societății civile specializați în intervenția în situații de urgență și organizați în organizații neguvernamentale cu activități specifice.

Forțele auxiliare sunt cele stabilite prin planurile de cooperare prevăzute în planurile de intervenție și cel de evacuare.

## **CAPITOLUL VI - Logistica acțiunilor**

Sistemul forțelor și mijloacelor de intervenție în cazul producerii unei situații de urgență este stabilit în planurile de apărare specifice elaborate, potrivit legii, de Primăria comunei Boita, prin S.V.S.U., C.L.S.U. și operatorii economici cu atribuții în acest domeniu, conform regulamentelor privind prevenirea și gestionarea situațiilor de urgență specifice tipurilor de riscuri.

Forțele și mijloacele de intervenție sunt organizate, stabilite și se pregătesc din timp, acționând operativ conform prevederilor stabilite prin planurile de apărare specifice.

## **A N E X E**

**Anexa nr. 1** - Lista autorităților și factorilor care au responsabilități în analiza și acoperirea riscurilor în unitatea administrativ-teritorială, conform modelului prevăzut în anexa nr. 1 care face parte integrantă din prezenta metodologie;

**Anexa nr. 2** - Atribuțiile autorităților și responsabililor cuprinși în PAAR, conform modelului prevăzut în anexa nr. 2 care face parte integrantă din prezenta metodologie;

**Anexa nr. 3** - Componenta nominală a structurilor cu atribuții în domeniul gestionării situațiilor de urgență, cu precizarea unității la care sunt încadrați membrii structurilor, funcției, adresei și a telefoanelor de la serviciu și de la domiciliu, a responsabilităților și misiunilor;

**Anexa nr. 4** - Riscuri potențiale în localități/județe vecine care pot afecta zona de competență a unității administrativ-teritoriale;

**Anexa nr. 5** - Harta de risc;

**Anexa nr. 6** - Măsuri corespunzătoare de evitare a manifestării riscurilor, de reducere a frecvenței de producere ori de limitare a consecințelor acestora, pe tipuri de riscuri;

**Anexa nr. 7** - Sisteme existente de preavertizare/avertizare a atingerii unor valori critice și de alarmare a populației în cazul evacuării;

**Anexa nr. 8** - Tabel cuprinzând obiectivele care pot fi afectate de producerea unei situații de urgență (seism, inundație, alunecare de teren, accident tehnologic etc.);

**Anexa nr. 9** - Planuri și proceduri de intervenție;

**Anexa nr. 10** - Schema fluxului informațional-decizional;

**Anexa nr. 11** - Locuri/spații de evacuare în caz de urgență și dotarea acestora;

**Anexa nr. 12** - Planificarea exercițiilor/aplicațiilor conform reglementărilor tehnice specifice;

**Anexa nr. 13** - Rapoarte lunare de informare și analiză către prefect;

**Anexa nr. 14** - Situația resurselor, tabelul cu stocul de mijloace și materiale de apărare existente, modul cum se acoperă deficitul din disponibilități locale și cu sprijin de la comitetul pentru situații de urgență ierarhic superior etc.;

**Anexa nr. 15** - Reguli de comportare în cazul producerii unei situații de urgență.

**LISTA**

**autorităților și factorilor care au responsabilități în analiza și acoperirea riscurilor în  
localitatea Boița, județul SIBIU**

<b>Nrcrt</b>	<b>Denumire autoritate</b>	<b>Persoană de contact</b>	<b>Coordonate autoritate</b>	<b>Tel serviciu</b>	<b>Tel. mobil</b>
<b>1.</b>	Primar	Cocoș Nicolae	Boița, str. Traian, nr. 263	0269/556005	0740/902526
<b>2.</b>	Viceprimar	Lupescu Filip	Boița , str. Traian, nr.263	0269/556136	0785/641414
<b>3.</b>	SVSU Boita	DRAGOMIR IOAN	Boița, str. Traian, nr. 263	0269/556136	0744/143696
<b>4.</b>	Secretar general comuna Boita	Petru Georgiana	Boița, str. Traian, nr. 263	0269/556136	0732/530872
<b>5.</b>	Medic de familie	Jinar Claudia	Boița, str. Traian, nr. 286	-	0741/768675
<b>6.</b>	Medic veterinar	Dăianu Eugen	Sibiu	0269/235573	0723264945
<b>7.</b>	Şef post poliție	Vasile Vasile	Boița, str. Traian, nr. 286	0269/556066	0728/855897
<b>8.</b>	Contabil	Popșor Adriana	Boița, str. Traian, nr. 263	0269/556136	0732/530873
<b>9.</b>	Director Școala Gimnazială “Ion Albescu” Boița	Popescu Doru Augustin	Boița, str. A. Saguna, nr. 78	0269/556002	0742/161965
<b>10.</b>	Referent agricol	Văsioiu Adrian	Boița, str. Traian, nr. 263	0269/556136	0732/530876
<b>11.</b>	Şef echipă EON Gaz Tâlmăciu	Hodorogea Vasile	Tâlmăciu str. Bălea nr. 11	0269/555609	0748/127117

## **ATRIBUTIILE** **autorităților și responsabililor cuprinși în PAAR**

<b>Autoritatea:</b> - Comitetul Local pentru Situații de Urgență; - Serviciul Voluntar pentru Situații de Urgență	Fișa nr. _____
<b>I.-GESTIONAREA RISCURILOR</b>	
a. - monitorizarea permanentă a parametrilor meteo, seismici, de mediu, hidrografici, etc și transmiterea datelor autoritățile competente	- Toți parametrii care prezintă riscuri; - C.L.S.U., prin S.V.S.U. - raportul de informare este conform planurilor.
b.- controlul preventive al autorităților pe domenii de competență;	- C.L.S.U.; - S.V.S.U.; - Comitetele pentru Situații de Urgență ale operatorilor economici Informează pe președintele C.L.S.U. și I.S.U. Sibiu
c.- informarea preventivă a populației asupra pericolelor specifice comunei Boita și asupra comportamentului adoptat în cazul manifestării unui pericol;	- Domeniul de competență: = C.L.S.U. prin S.V.S.U.; - Periodicitatea: - trimestrial și când este cazul
d.- exerciții și aplicații;	- cu operatorii economici din zona de competență, - - anual cu I.S.U. Sibiu
<b>II.-RESURSE NECESARE</b>	
a. - monitorizarea permanentă a parametrilor meteo, seismici, de mediu, hidrografici, etc și transmiterea datelor autoritățile competente;	- aparatura/echipamentele de măsură/control sunt cele existente în cadrul S.V.S.U., cât și cele ale instituțiilor de specialitate din județul Sibiu, cu care se cooperează;
b. - controlul preventiv al autorităților pe domenii de competență;	S.V.S.U. efectuează controale periodice
c. - informare preventivă populației asupra pericolelor specifice comunei Boita și asupra comportamentului adoptat în cazul manifestării unui pericol;	- conform programului de prevenire din planurile proprii pentru situații de urgență; - când apar pericole iminente.
d. - exerciții și aplicații;	- tehnica și echipamentul din dotarea C.L.S.U., - principalele obiective aflate în zonele probabile de risc.
<b>III.-INTERVENȚIE</b>	
a. - alarmare	- se verifică autenticitatea alarmei; - se înștiințează Președintele C.L.S.U.; - se alarmează forțele de intervenție; - se pune în aplicare planul de intervenție.
b. - acțiuni de căutare/salvare/descarcerare;	- conform planurilor întocmite în acest scop
c. - asistență medicală;	- conform planurilor întocmite în acest scop
d. - acțiuni de îndepărtare a manifestării pericolului produs;	- conform planurilor întocmite în acest scop
e. - acțiuni de limitare a consecințelor unui pericol.	- conform planurilor întocmite în acest scop

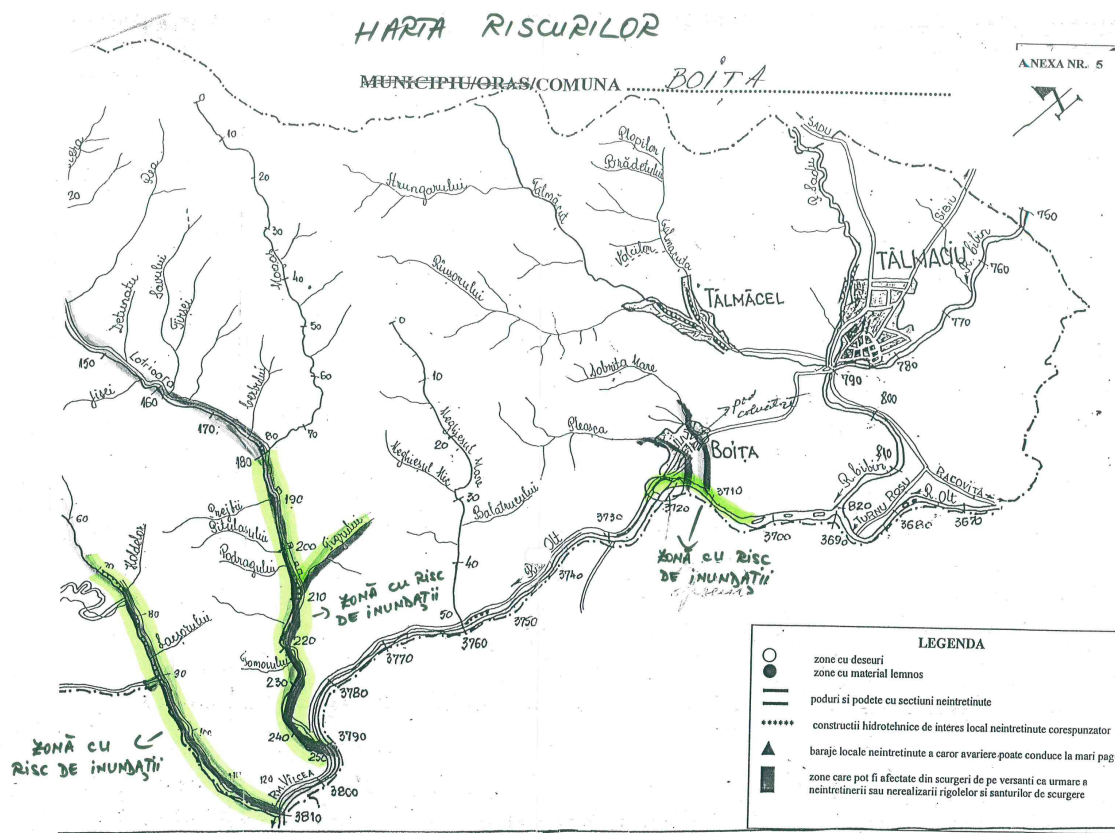
**COMPONENTA NOMINALĂ**  
**a structurilor cu atribuții în domeniul gestionării situațiilor de urgență**

<b>Nrcrt</b>	<b>Denumire autoritate</b>	<b>Persoană de contact</b>	<b>Coordonate autoritate</b>	<b>Tel serviciu</b>	<b>Tel. mobil</b>
<b>1.</b>	Primar	Cocoș Nicolae	Boița, str. Traian, nr. 263	0269/556005	0740/902526
<b>2.</b>	Viceprimar	Lupescu Filip	Boița , str. Traian, nr.263	0269/556136	0785/641414
<b>3.</b>	SVSU Boita	DRAGOMIR IOAN	Boița, str. Traian, nr. 263	0269/556136	0744/143696
<b>4.</b>	Secretar general comuna Boita	Petru Georgiana	Boița, str. Traian, nr. 263	0269/556136	0732/530872
<b>5.</b>	Medic de familie	Jinar Claudia	Boița, str. Traian, nr. 286	-	0741/768675
<b>6.</b>	Medic veterinar	Dăianu Eugen	Sibiu	0269/235573	0723264945
<b>7.</b>	Șef post poliție	Vasile Vasile	Boița, str. Traian, nr. 286	0269/556066	0728/855897
<b>8.</b>	Contabil	Popșor Adriana	Boița, str. Traian, nr. 263	0269/556136	0732/530873
<b>9.</b>	Director Școala Gimnazială "Ion Albescu" Boița	Popescu Doru Augustin	Boița, str. A. Saguna, nr. 78	0269/556002	0742/161965
<b>10.</b>	Referent agricol	Văsioiu Adrian	Boița, str. Traian, nr. 263	0269/556136	0732/530876
<b>11.</b>	Șef echipă EON Gaz Tâlmăciu	Hodorogea Vasile	Tâlmăciu str. Bălea nr. 11	0269/555609	0748/127117

**RISCURI**  
**potențiale în localități vecine care pot afecta zona de competență**

Unicul risc care poate reprezenta un pericol real pentru comuna Boița este cel din punct de vedere al inundațiilor.

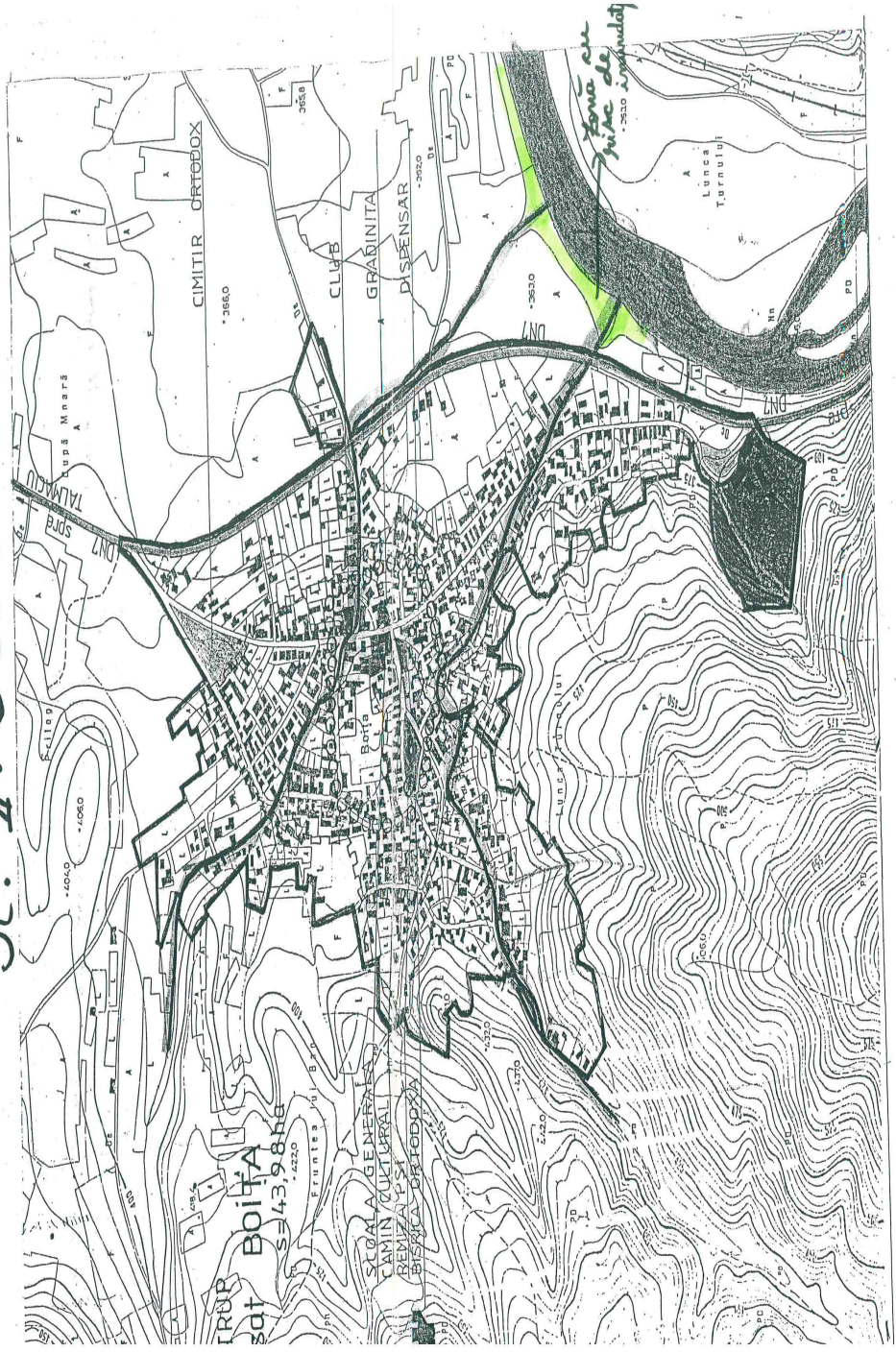
## Harta de risc



SC. 1:5 000

INTRAVILANUL COMUNEI BOIȚA

COMUNA BOIȚA  
SC. 1:5 000 - locul de așezare  
(SIRENĂ)



**MĂSURI****CORESPUNZĂTOARE DE EVITARE A MANIFESTĂRII RISCURILOR ȘI LIMITAREA CONSECINTELOR ACESTORA**







<b>Nr. crt.</b>	<b>Denumirea activității</b>	<b>Cine execută</b>	<b>Cine verifică</b>	<b>Obs.</b>
1.	Luarea hotărârii și transmiterea dispoziției/ordinului de evacuare	Președintele C.L.S.U.	Președintele C.L.S.U.	
2.	Înștiințarea instituțiilor publice și operatorilor economici din raza de responsabilitate	Vicepreședintele C.L.S.U.	Președintele C.L.S.U.	
3.	Informarea populației (anunțarea) despre începerea evacuării, modul de comportare și regulile ce trebuie respectate pe timpul desfășurării acțiunilor de evacuare;	Vicepreședintele C.L.S.U. Inspectorul de protecție civilă	Președintele C.L.S.U.	
4.	Organizarea în timpul cel mai scurt a punctelor de adunare, îmbarcare, debarcare, primire, repartizare populație, materiale și animale;	Membrii C.L.S.U.	Președintele C.L.S.U.	
5.	Asigurarea măsurilor de pază și ordine, precum și combaterea panicii pe timpul executării evacuării, în localitatea, instituția, operatorii economici unde se evacuează, pe itinerariul de deplasare și în locurile de primire;	Membrii C.L.S.U. Poliția locală și comunitară	Vicepreședintele C.L.S.U.	
6.	Asigurarea pazei bunurilor din localitățile/locurile unde s-a produs evacuarea;	Membrii C.L.S.U. Poliția locală și comunitară	Vicepreședintele C.L.S.U.	
7.	Îndrumarea populației și dirijarea circulației coloanelor de evacuați spre locurile de evacuare;	Poliția locală și comunitară	Vicepreședintele C.L.S.U.	
8.	Asigurarea asistenței medicale în punctele de adunare, în locurile de evacuare, cât și în localitățile din raza de responsabilitate care nu au necesitat evacuarea;	Personalul de specialitate al Dispensarului de familie Boita și alte forțe solicitate	Președintele C.L.S.U.	
9.	Instalarea (la nevoie), în locurile de evacuare, a unor tabere pentru sinistrați și asigurarea utilităților, condițiilor de trai și asistenței medicale în aceste spații,	Membrii C.L.S.U. cu sprijinul C.J.S.U.	Președintele C.L.S.U.	
10.	Asigurarea legăturilor cu eșaloanele superioare și locurile de evacuare;	Secretariatul tehnic	Vicepreședintele C.L.S.U.	
11.	Introducerea restricțiilor de consum a apei, alimentelor și furajelor în zonele afectate;	Secretariatul tehnic	Președintele C.L.S.U.	
12.	Organizarea evacuării și conducerea acțiunilor	Membrii C.L.S.U.	Președintele C.L.S.U.	
13.	Crearea stocurilor de materiale, alimente și furaje necesare situațiilor de urgență;	Membrii C.L.S.U. cu sprijinul C.J.S.U.	Președintele C.L.S.U.	
14.	Asigurarea logistică a acțiunilor de evacuare	Membrii C.L.S.U. cu sprijinul C.J.S.U.	Președintele C.L.S.U.	

## SISTEME

### existente de preavertizare/avertizare a atingerii unor valori critice și de alarmare a populației în cazul evacuării

Nr. crt.	Denumirea sistemului	Cantit.	Locul amplasării	Obs.
<b>1</b>	<b>Sirena electronica</b>	<b>1 buc</b>	<b>Primaria comunei BOITA</b>	
1	Sirenă electrică 5,5 KW	1 buc.	Remiza SVSU Boița	
2	Clopote	2 buc.	Biserica satului Boița	

Conform **ORDINULUI nr. 823 din 15 august 2006** pentru aprobarea procedurilor de codificare a atenționărilor și avertizărilor meteorologice și a avertizărilor și alertelor hidrologice fenomenele meteorologice ce intră sub incidența acestui cod sunt:

-  vânt puternic (cu intensificări);
-  ploi importante cantitativ;
-  ninsori abundente și polei;
-  descărcări electrice frecvente;
-  caniculă (valori de temperatură egale sau mai mari de 35°C);
-  ger (valori de temperatură sub -10°C).

- a) Codul verde nu indică nicio precauție particulară pentru perioada imediat următoare, dar nu implică o vreme frumoasă sau neapariția în următoarele zile a unor fenomene meteorologice periculoase ce pot perturba diverse activități.
- b) Codul galben se va folosi pentru fenomene meteorologice temporar periculoase pentru anumite activități, dar altfel obișnuite pentru perioada respectivă sau zona specificată. Se recomandă urmărirea periodică a evoluției fenomenelor meteorologice pentru detalii cu privire la intensitatea fenomenelor în zilele următoare.
- c) Codul portocaliu se aplică acelor fenomene meteorologice prevăzute a fi periculoase, cu un grad de intensitate mare.
- d) Codul roșu se aplică acelor fenomene meteorologice prevăzute a fi periculoase, cu un grad de intensitate foarte mare și cu efecte dezastruoase.

Codul galben este similar unei atenționări meteorologice.

Codurile portocaliu și codul roșu vor fi similare unei avertizări meteorologice, iar buletinele meteorologice emise de două ori pe zi (dimineața și la prânz) explicitează fenomenele atmosferice de la codurile portocaliu și roșu, precizând evoluția fenomenelor specificate, acoperirea spațială a acestora, intensitatea și durata lor.

**T A B E L**  
**cu obiectivele care pot fi afectate de situații de urgență**

Nr. crt.	Denumirea obiectivului	Tipul de risc				Obs.
		seism	inundații	alunecări de teren	accident tehnologic	
1.	Primaria Boița	<u>Risc minim</u>	nu	nu	da	
2.	Școala Gimnazială “Ion Albescu” Boița	<u>Risc minim</u>	nu	nu	da	
3.	Grădinița Boița	<u>Risc minim</u>	nu	nu	da	
4	CRRN Râul Vadului	<u>Risc minim</u>	nu	nu	da	
5	Biserica ortodoxa Boița	<u>Risc minim</u>	nu	nu	da	

## **P L A N U R I** **și proceduri de intervenție**

### **A.) Planuri de intervenție:**

- Planul de intervenție la incendii;
- Planul de apărare împotriva inundațiilor, ghețurilor și poluărilor accidentale;
- Planul de evacuare a populației, a unor categorii de bunuri materiale și a animalelor în cazul producerii unor dezastre pe teritoriul localității;
- Planul de cooperare pentru situații de urgență;
- Planul de analiză și acoperire a riscurilor.

**B.) Proceduri de intervenție:** - sunt conform planurilor de mai sus, întocmite de C.L.S.U. și avizate de I.S.U. Sibiu.

**S C H E M A**  
**fluxului informațional - decizional**

**C O M I S I A**  
**de evacuare a C.L.S.U. a comunei Boița**

<b>Nrcrt</b>	<b>Denumire autoritate</b>	<b>Persoană de contact</b>	<b>Coordonate autoritate</b>	<b>Tel serviciu</b>	<b>Tel. mobil</b>
<b>1.</b>	Primar	Cocoș Nicolae	Boița, str. Traian, nr. 263	0269/556005	0740/902526
<b>2.</b>	Viceprimar	Lupescu Filip	Boița, str. Traian, nr.263	0269/556136	0785/641414
<b>3.</b>	SVSU Boita	DRAGOMIR IOAN	Boița, str. Traian, nr. 263	0269/556136	0744/143696
<b>4.</b>	Secretar general comuna Boita	Petru Georgiana	Boița, str. Traian, nr. 263	0269/556136	0732/530872
<b>5.</b>	Medic de familie	Jinar Claudia	Boița, str. Traian, nr. 286	-	0741/768675
<b>6.</b>	Medic veterinar	Dăianu Eugen	Sibiu	0269/235573	0723264945
<b>7.</b>	Şef post poliție	Vasile Vasile	Boița, str. Traian, nr. 286	0269/556066	0728/855897
<b>8.</b>	Contabil	Popșor Adriana	Boița, str. Traian, nr. 263	0269/556136	0732/530873
<b>9.</b>	Director Școala Gimnazială "Ion Albescu" Boița	Popescu Doru Augustin	Boița, str. A. Saguna, nr. 78	0269/556002	0742/161965
<b>10.</b>	Referent agricol	Văsioiu Adrian	Boița, str. Traian, nr. 263	0269/556136	0732/530876
<b>11.</b>	Şef echipă EON Gaz Tâlmăciu	Hodorogea Vasile	Tâlmăciu str. Bălea nr. 11	0269/555609	0748/127117

**LEGĂTURILE**  
**telefonice cu eşaloanele superioare cu care se cooperează**

<b>Nrcrt</b>	<b>Denumirea instituției</b>	<b>Nr. telefon/fax</b>	<b>Adresa</b>
1.	Instituția Prefectului	0269/210104; 0269/218177	Sibiu str. A. Șaguna nr. 10
2.	Subprefectul	0269/213121; 0269/211916	Sibiu str. A. Șaguna nr. 10
3.	Președintele Consiliului Județean	0269/217733; 0269/218159	Sibiu str. Gl. Magheru nr. 14
4.	Inspectoratul Județean Sibiu pentru Situații de Urgență	0269/211212; 0269/211928; 112;0269/ 211928	Sibiu str. V. Cârlova nr. 14-16
5.	Direcția de Sănătate Publică	0269/211566; 0269/210071	Sibiu str. Gh. Barițiu nr. 3
6.	Direcția Sanitar-veterinară	0269/223069; 0269/223753	Sibiu str. Calea Șurii Mari nr. 21
7.	S. N. C. F. R. Sibiu	0269/212181; 0269/211139	Piața 1 Dec. 1918 nr. 1-6
8.	Inspectoratul Județean de Poliție	0269/208205; 0269/210591	Sibiu str. Revoluției nr. 4-6
9.	Inspectoratul Județean de Jandarmi	0269/233170; 0269/233170; 956; 0269/233170	Sibiu str. Calea Poplăcii nr. 85

**ORGANIZAREA**  
**ÎNȘTIINȚĂRII ȘI ADUCERII MEMBRILOR COMITETULUI LOCAL**  
**PENTRU ANALIZA, ACOPERIREA RISCURILOR ȘI SITUAȚII DE URGENȚĂ**  
**LA SEDIUL PRIMĂRIEI**

<b>Nrcrt</b>	<b>Denumire autoritate</b>	<b>Persoană de contact</b>	<b>Coordonate autoritate</b>	<b>Tel serviciu</b>	<b>Tel. mobil</b>
<b>1.</b>	Primar	Cocoș Nicolae	Boița, str. Traian, nr. 263	0269/556005	0740/902526
<b>2.</b>	Viceprimar	Lupescu Filip	Boița , str. Traian, nr.263	0269/556136	0785/641414
<b>3.</b>	SVSU Boita	DRAGOMIR IOAN	Boița, str. Traian, nr. 263	0269/556136	0744/143696
<b>4.</b>	Secretar general comuna Boita	Petru Georgiana	Boița, str. Traian, nr. 263	0269/556136	0732/530872
<b>5.</b>	Medic de familie	Jinar Claudia	Boița, str. Traian, nr. 286	-	0741/768675
<b>6.</b>	Medic veterinar	Dăianu Eugen	Sibiu	0269/235573	0723264945
<b>7.</b>	Șef post poliție	Vasile Vasile	Boița, str. Traian, nr. 286	0269/556066	0728/855897
<b>8.</b>	Contabil	Popșor Adriana	Boița, str. Traian, nr. 263	0269/556136	0732/530873
<b>9.</b>	Director Școala Gimnazială “Ion Albescu” Boița	Popescu Doru Augustin	Boița, str. A. Saguna, nr. 78	0269/556002	0742/161965
<b>10.</b>	Referent agricol	Văsioiu Adrian	Boița, str. Traian, nr. 263	0269/556136	0732/530876
<b>11.</b>	Șef echipă EON Gaz Tâlmăciu	Hodorogea Vasile	Tâlmăciu str. Bălea nr. 11	0269/555609	0748/127117
<b>12.</b>	Preot Biserica Ortodoxă Boița	Popa Nicolae	Boița, nr. 307	-	0745/356880

**LOCURILE / SPATIILE**  
**de evacuare în caz de urgență și dotarea acestora**

Pentru asigurarea acțiunilor de evacuare se vor organiza următoarele puncte:

**1.) Puncte de adunare și imbarcare a personalului:**

- a.) Pentru personalul instituțiilor publice, în apropierea sediului acestora, dacă situația o permite;
- b.) Pentru personalul operatorilor economici, în apropierea sediului acestora, conform planurilor proprii, aprobate de președintele C.L.S.U.;
- c.) Locuitorii comunei Boița vor fi îndrumați spre următoarele puncte de adunare și imbarcare:

- în curtea Școlii Generale Boița sau în apropierea acesteia, dacă situația o permite;

**2.) Raioane de evacuare a personalului:**

- Școala Gimnazială “Ion Albescu” Boița;
- Grădinița Boița ;
- Biserica Ortodoxa Boița.

**3.) Dotarea:**

- apă curentă;
- grupuri sociale;
- condiții decente de cazare
- asigurarea fluxului informațional.

Nr.	Elementul de dispozitiv	Locul de dispunere	Strazi/raioane ce se evacueaza
	Punct de comanda (conducere) de baza	Primaria comunei Boița	Str.Traian
	Punctul de comanda _(conducere) de rezerva	Școala Gimnazială “Ion Albescu” <b>Boița</b>	Str.Andrei Șaguna

Punct de adunare și imbarcare	Centrul comunei Boița	Str. Traian
Punct de adunare și imbarcare	Biserica ortodoxă Boița	Str. Alboiului
Punct de adunare și imbarcare	Școala Gimnazială “Ion Albescu” Boița	Str. Traian
Punct de adunare și imbarcare	Căminul Cultural Boița	Str. Traian

**Planificarea**

**exercițiilor si aplicațiilor conform reglementărilor tehnice specifice**

în cadrul SVSU – bilunar;

cu operatorii - trimestrial;

cu coordonarea I.S.U. - anual.

Catre:

INSTITUȚIA PREFECTULUI JUDETUL SIBIU

RAPORT DE INFORMARE SI ANALIZA

din: \_\_\_\_\_ 2021  
(zma) (luna)

I. Concluzii privind evolutia situatiei de urgenta:

A. *Concluzii:* \_\_\_\_\_

B. *Consecintele asupra institutiilor, populatiei, animalelor si bunurilor:*

II. Actiunile de evacuare si cele in curs de executare, pe categorii si zone:

III. Actiunile planificate si neexecutate, cauze si masuri:

IV. Alte date:

Presedintele C.L.S.U. BOIȚA

**SITUATIA RESURSELOR****Tabelul cu necesarul și existentul mijloacelor de transport****care pot fi folosite pentru evacuare****A.) Situatia cu necesarul mijloacelor de transport necesare si existente:**

Nr. crt.	Denumirea mijlocului de transport	Cantitatea			Obs.
		Necesar	Existent	Deficit	
1	Autoturism	2	2	-	
2	Autoutilitara	1	1	-	
	Autocamion	1	1	-	
4	Autobasculanta	1	1	-	
5	Microbuz	4	4	-	
	Autobuz	-	-	-	
7	Buldoexcavator	1	1	-	
8	Atelaje (caruta cu cai)	10	10	-	

**B.) Situatia cu agentii economici de la care se rechizitioneaza mijloacele de transport**

Nr. crt.	Mijloc de transport	Proprietar	Buc.	Obs.
1.	Autoturism	Primaria Boița	2	
2	Autoutilitara	SVSU Boița	1	
3.	Autocamion	Alboiu Daniel	1	
4.	Autobasculanta	Badila Vasile	1	
5	Microbuz	IF ABC BOBANGA HĂLMAGIU SORIN PENSIUNEA LA TODERICĂ PENSIUNEA VOICU	4 4	
6	Autobuz	-	-	
7.	Buldoexcavator	Primaria Boița	1	
8.	Atelaje (caruta cu cal)	- Lupescu Toma - Drăguș Toma - Dragomir Adrian - Stoica Ioan - Neghină Constantin - Dragomir Ioan - Leu Ioan - Savu Ioan - Neghină Nicolae - Basarabă Nicolae	1 1 1 1 1 1 1 1 1 1	

## **REGULI DE COMPORTARE**

### **in cazul producerii unei situatii de urgenta**

- Luarea hotararii si transmiterea dispozitiei/ordinului de evacuare;
- Instiintarea institutiilor publice si operatorilor economici din raza de responsabilitate;
- Informarea populatiei (anuntarea) despre inceperea evacuarii, modul de comportare si regulile ce trebuie respectate pe timpul desfasurarii actiunilor de evacuare;
- Organizarea in timpul eel mai scurt a punctelor de adunare, imbarcare, debarcare, primire, repartitie populatie, materiale si animale;
- Asigurarea masurilor de paza si ordine, precum si combaterea panicii pe timpul executarii evacuarii, in localitatea, institutia, operatorii economici unde se evacueaza, pe itinerariul de deplasare si in locurile de primire;
- Asigurarea pazei bunurilor din localitatile/locurile unde s-a produs evacuarea;
- Indrumarea populatiei si dirijarea circulatiei coloanelor de evacuati spre locurile de evacuare;
- Asigurarea asistentei medicale in punctele de adunare, in locurile de evacuare, cat si in localitatile din raza de Instalarea (la nevoie), in locurile de evacuare, a unor tabere pentru sinistrati si asigurarea utilitatilor, conditiilor de trai si asistentei medicale in aceste spatii, responsabilitate care nu au necesitat evacuarea;
- Asigurarea legaturilor cu esaloanele superioare si locurile de evacuare;
- Introducerea restrictiilor de consum a apei, alimentelor si furajelor in zonele afectate;
- Organizarea evacuarii si conducerea actiunilor;
- Crearea stocurilor de materiale, alimente si furaje necesare situatiilor de urgenta;
- Asigurarea logistica a actiunilor de evacuare.

## **A S I G U R A R E A ACTIUNILOR DE EVACUARE**

Pentru asigurarea actiunilor de evacuare se vor organiza urmatoarele puncte:

### ***1) Puncte de adunare si imbarcare apersonalului:***

- a.) Pentru personalul institutiilor publice, in apropierea sediului acestora, daca situatia o permite;
- b.) Pentru personalul operatorilor economici, in apropierea sediului acestora, connform planurilor proprii, aprobate de presedintele C.L.S.U.;
- c.) Locuitorii comunei Boița vor fi indrumati spre urmatoarele puncte de adunare imbarcare:
  - in curtea Scolii Generale Boița sau in apropierea acesteia, daca situatia o permite ;

### ***2.) Raioane de evacuare a personalului:***

- Școala Gimnazială “Ion Albescu” Boița;
- Biserica Ortodoxă Boița.

**ÎNTOCMIT,  
SVSU BOIȚA,  
Dragomir Ioan**

**PREȘEDINTE DE ȘEDINȚĂ  
Leu Ioan**

**CONTRASEMNEAZĂ,  
SECRETAR GENERAL,  
Petru Georgiana**